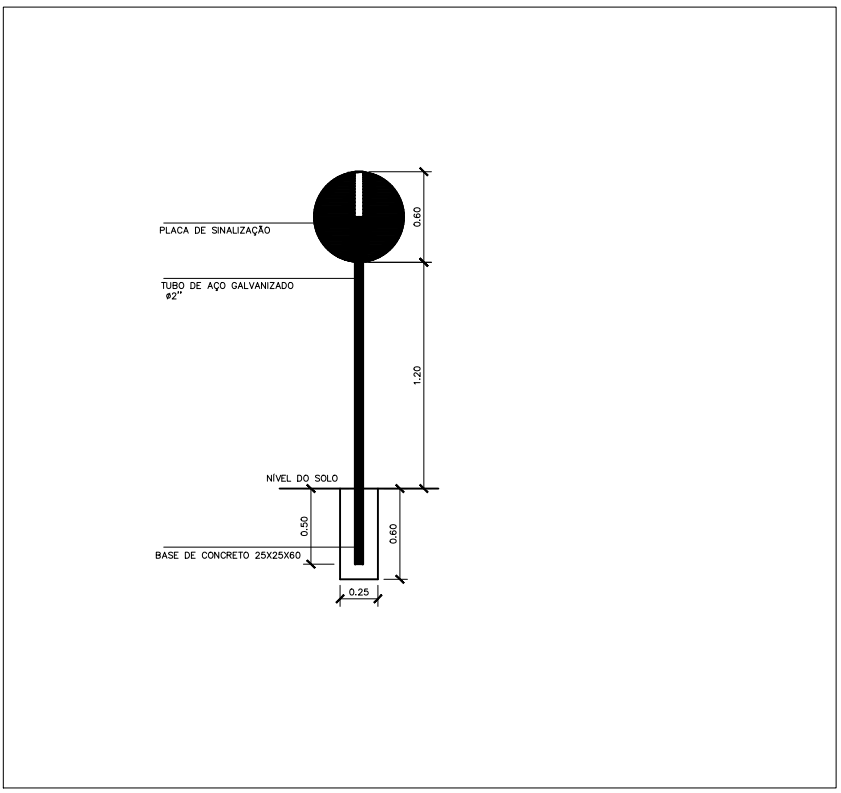
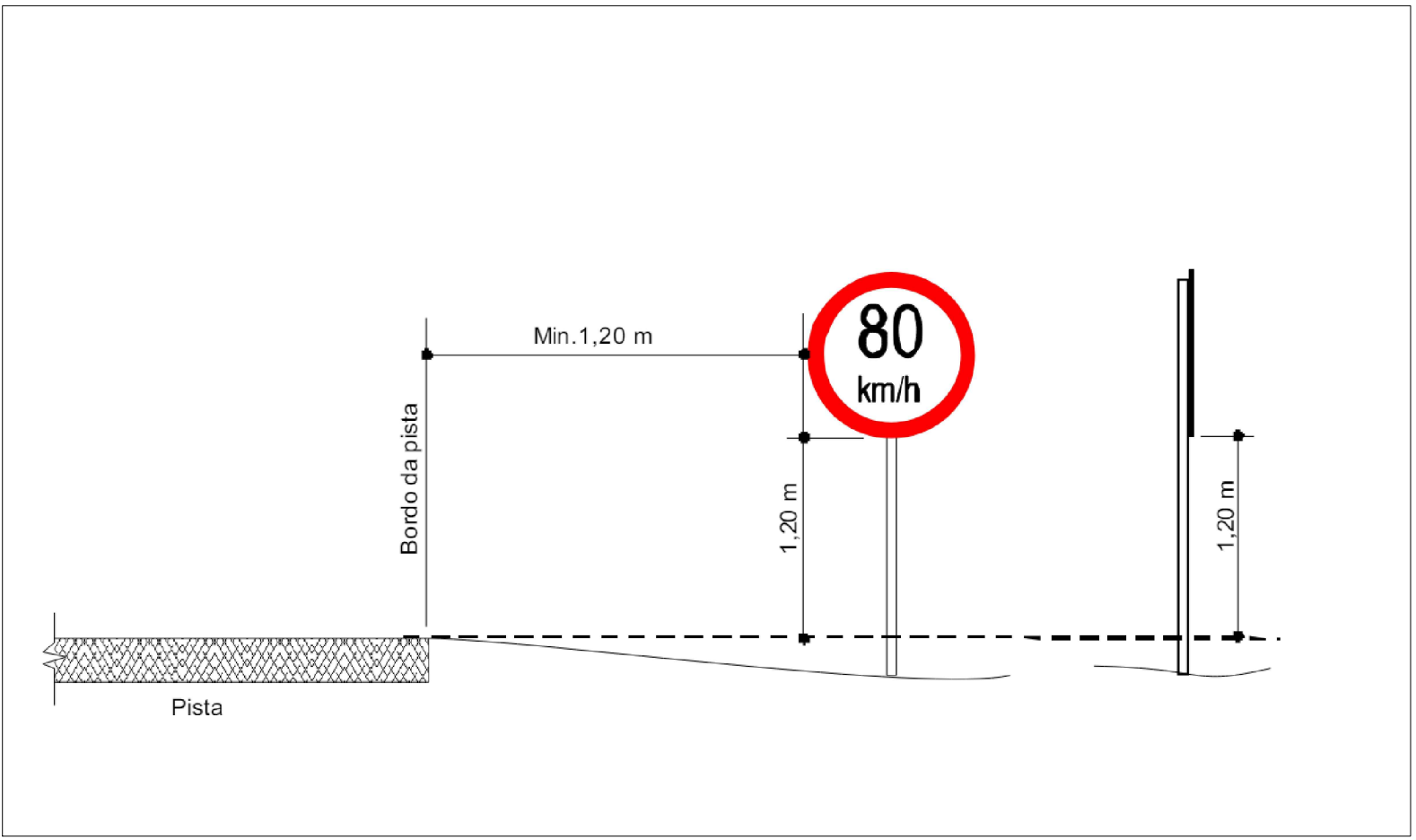
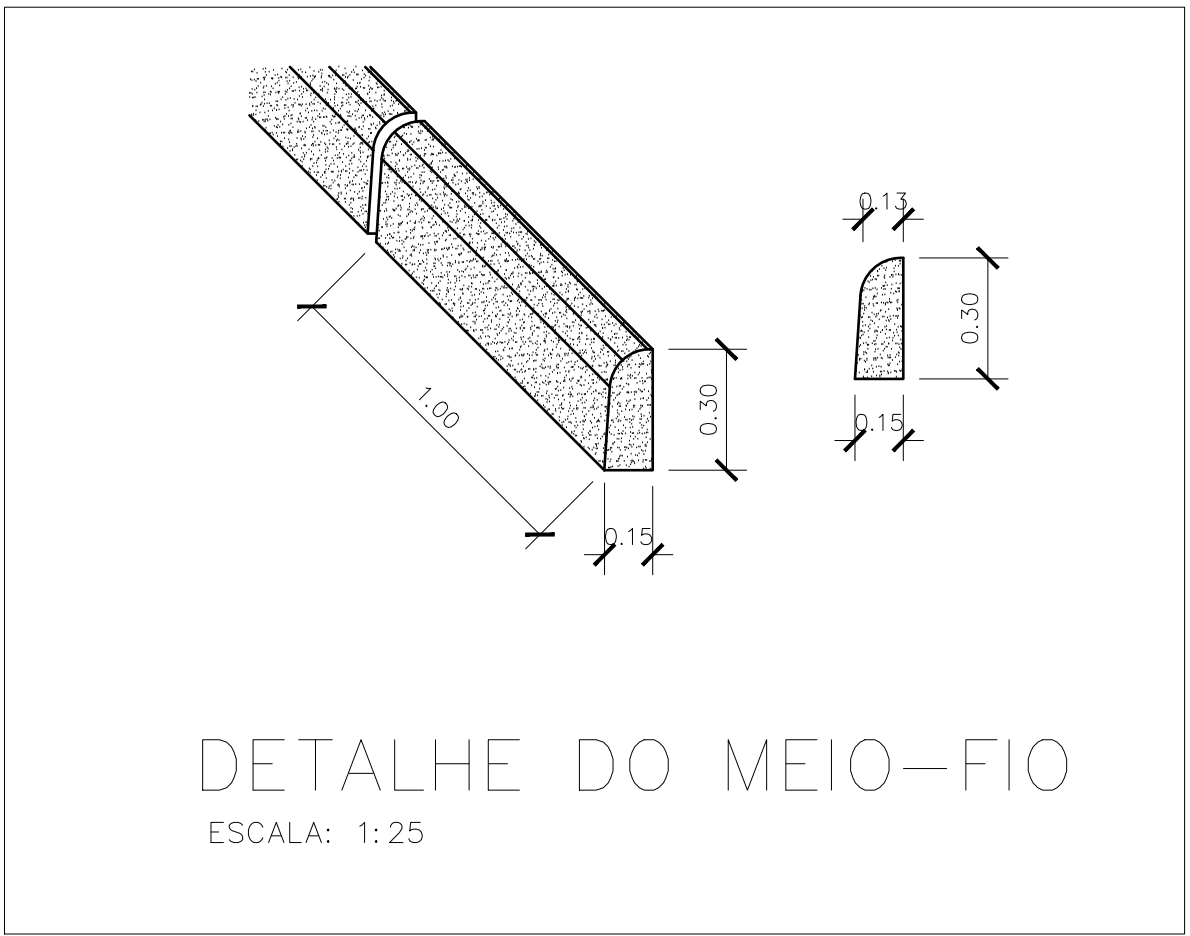
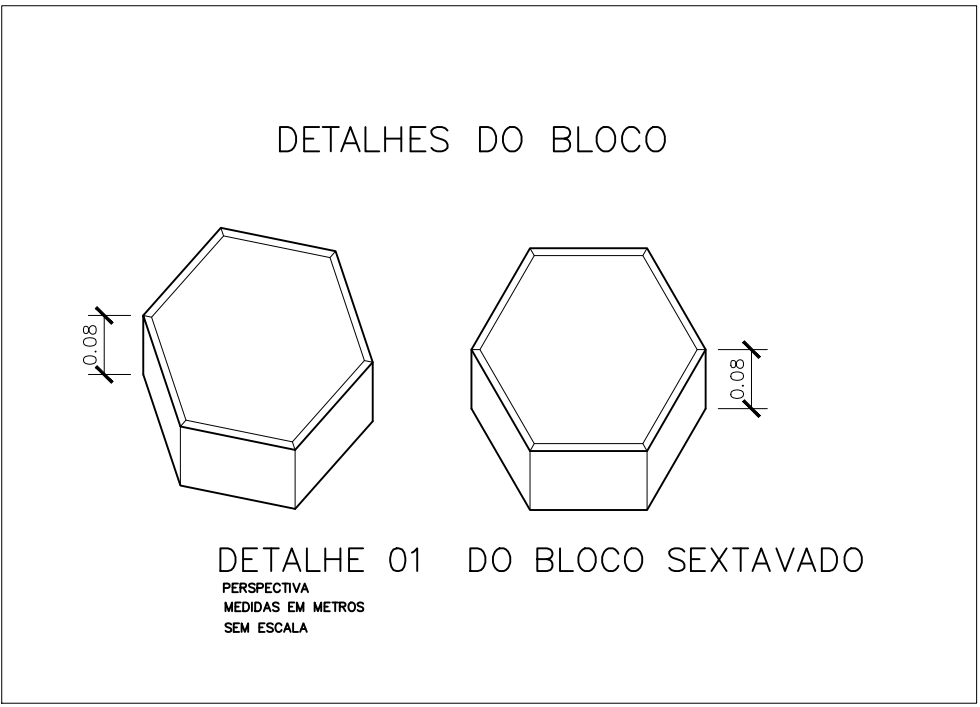
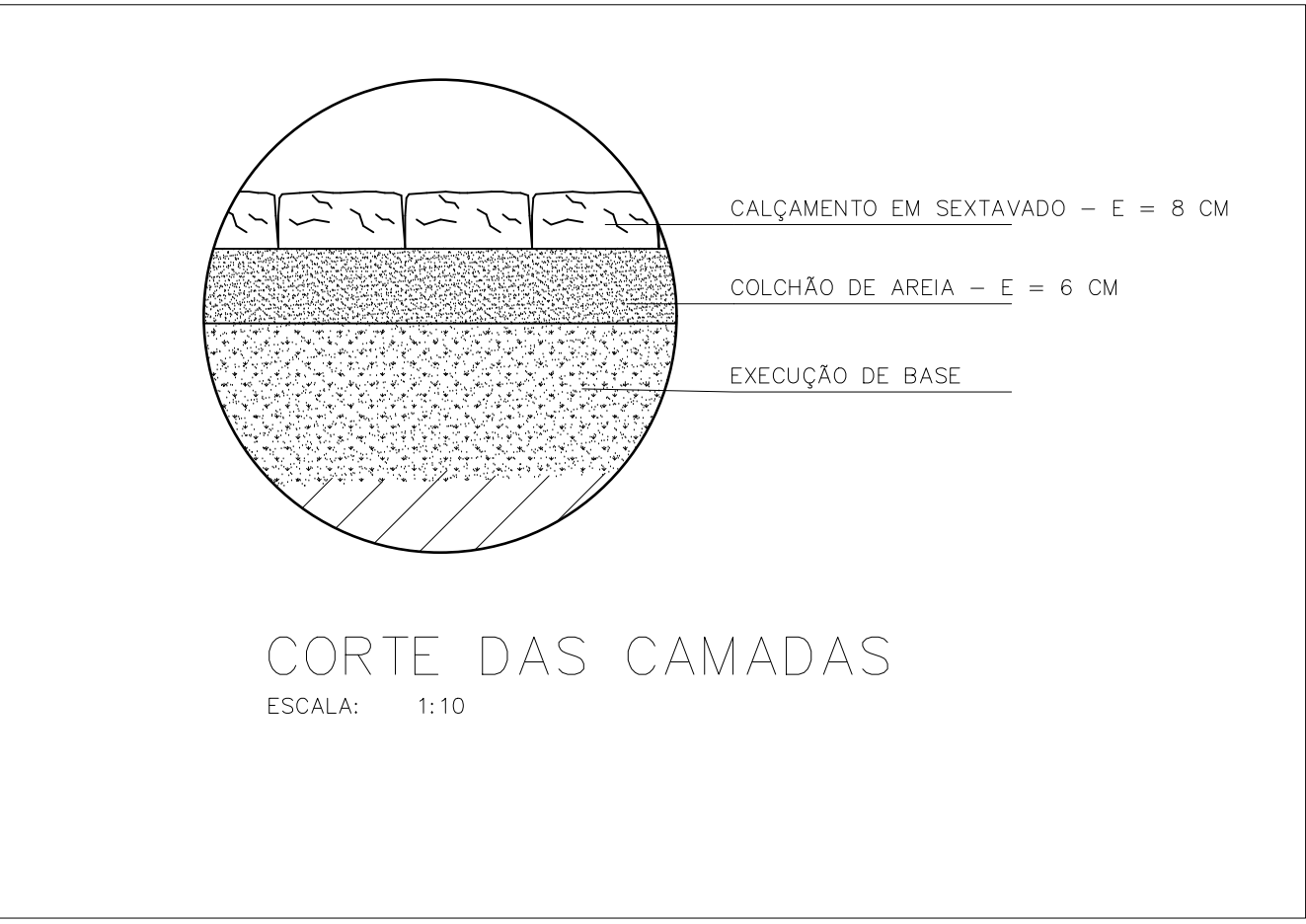
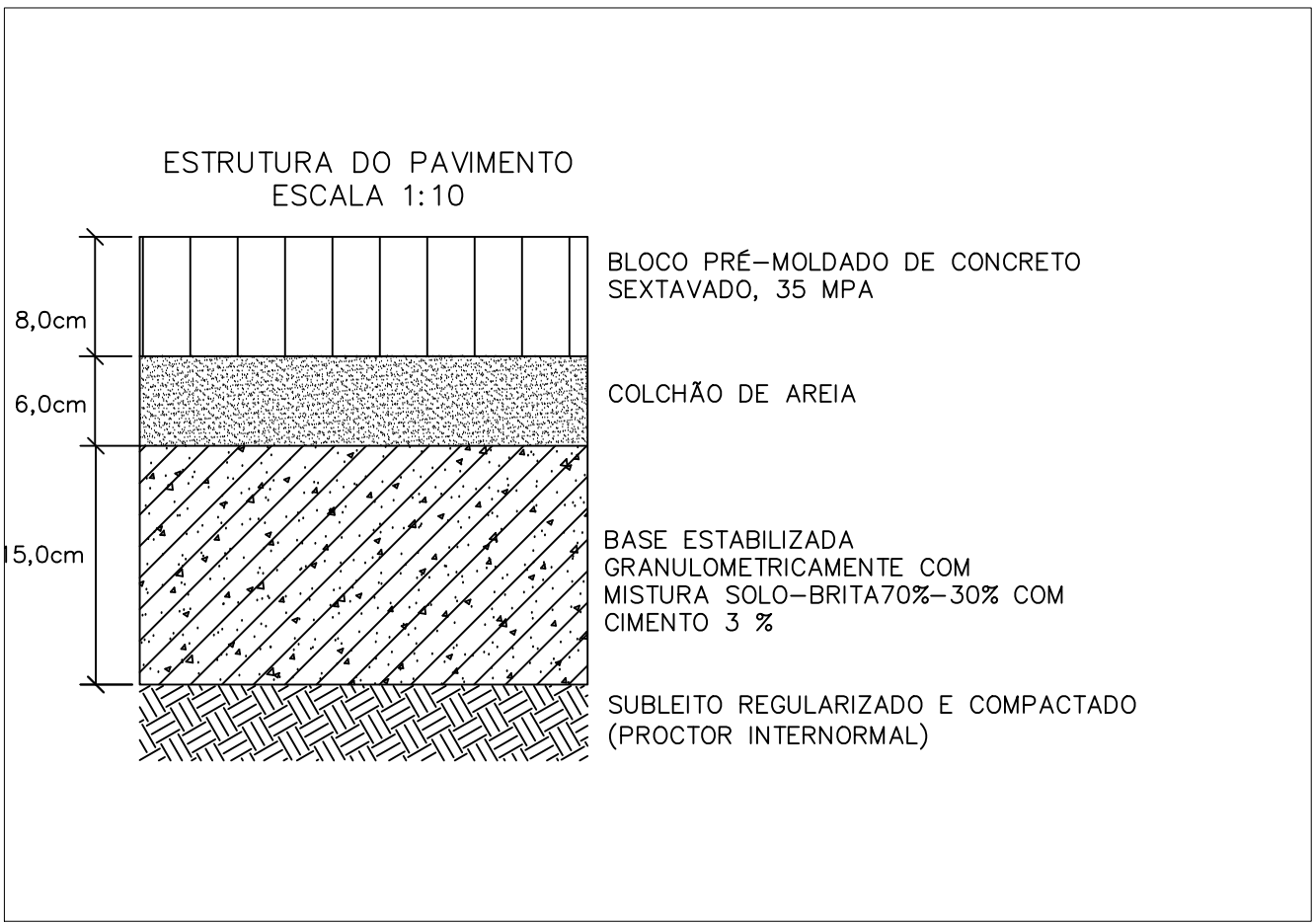
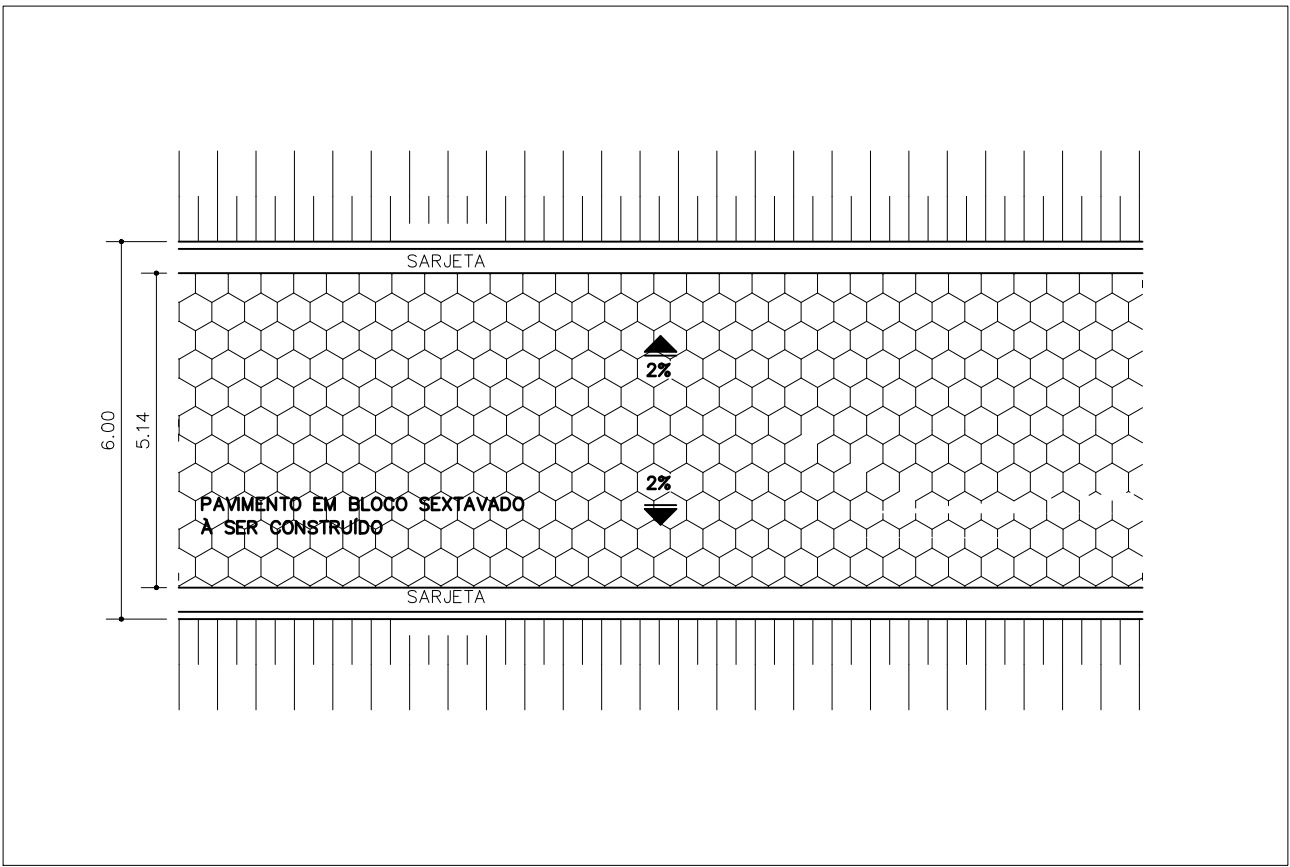
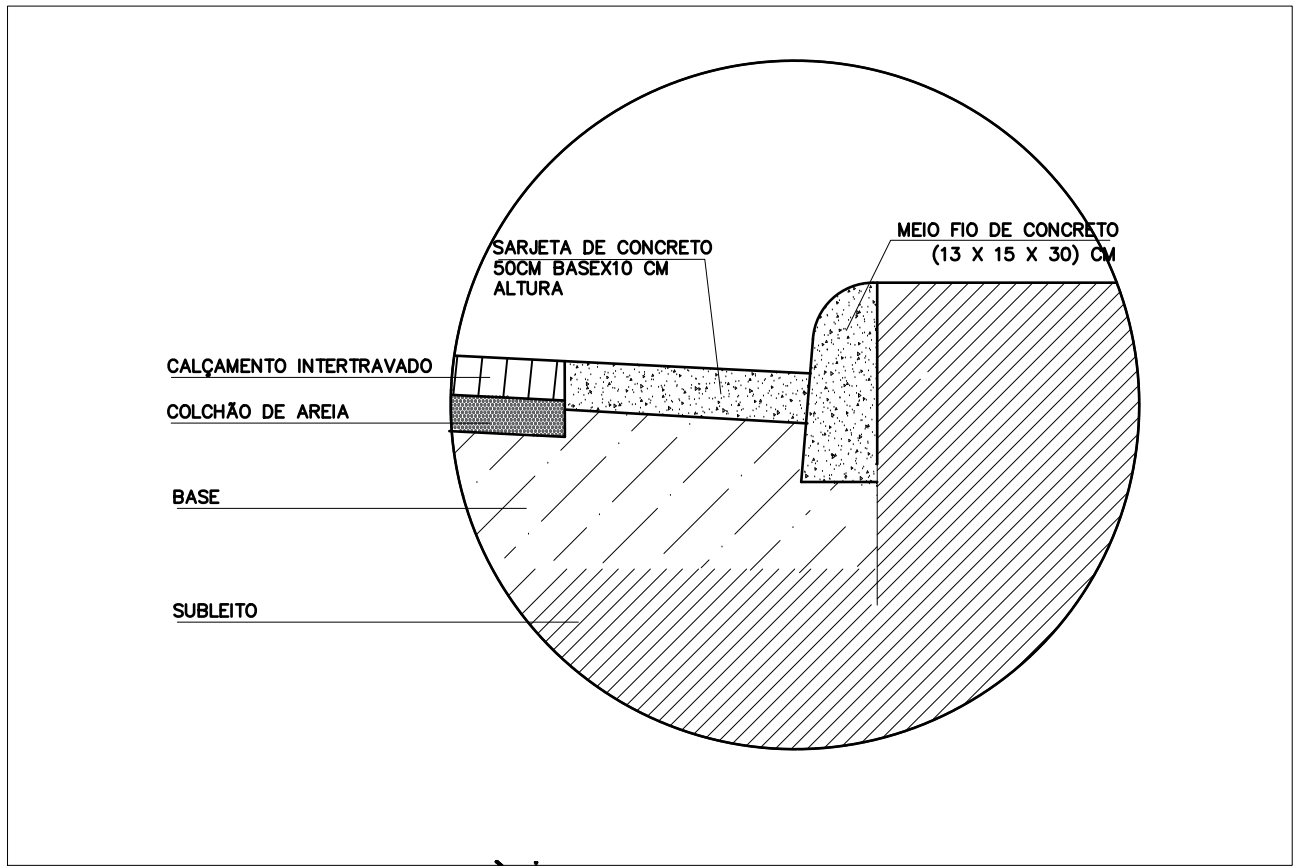
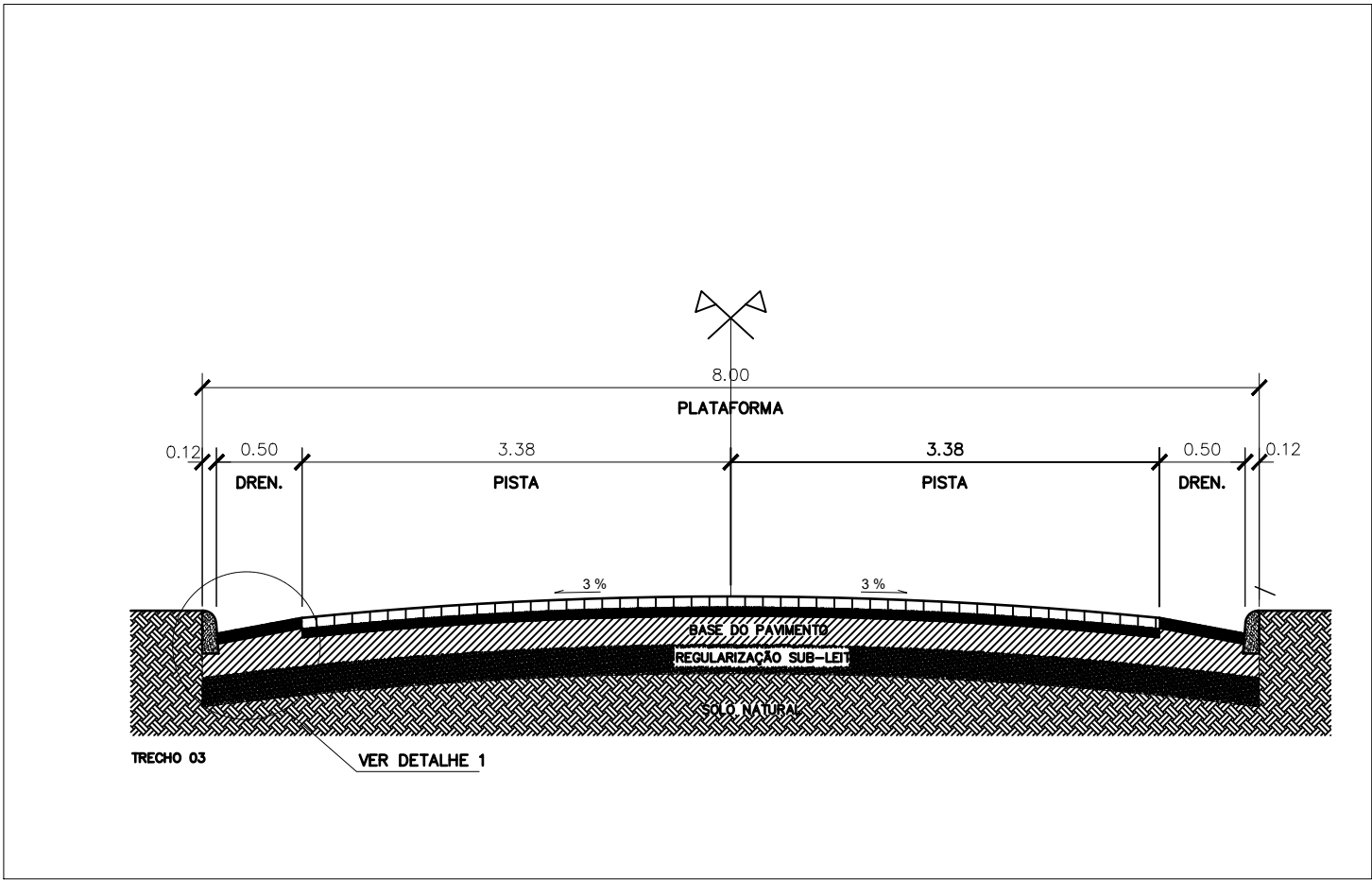
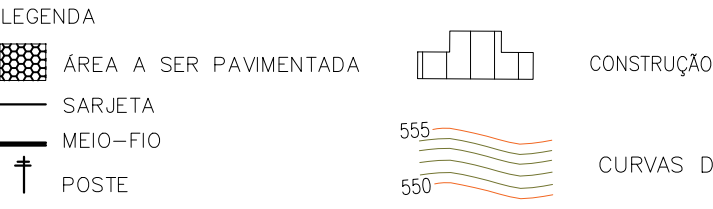


QUADRO DE SINALIZAÇÃO		
Placa	Descrição	Quant.
R-19	Placa de Regulamentação, Ø=0,60m	02 (un)



NOTAS: - A SEÇÃO TRANSVERSAL DA PISTA DE ROLAGEM SERÁ UNIFORME EM TODA EXTENSÃO CONFORME SEÇÃO TRANSVERSAL TIPO



GEO Topografia Ltda
RUA TRINTA E QUATRO, Nº 143 - SANTOS DUMONT
GOVERNADOR VALADARES - MG
TEL: (33) 98713 2143 - EMAIL: cesar@geoenge.com.br

ENG. AGRIMENSOR - CÉSAR GONÇALVES DOS SANTOS
CREA MG 122845/D

Nº	DATA:	DESCRIÇÃO:
01	29/05/2025	EMIÇÃO INICIAL DO PROJETO

PROJETO:	OBRA:
TRECHO	INÍCIO 18°57'4.70"S / 41° 42.60"W E177
	FIM 18°57'03.5"S / 41°03'53.5"W E192

RESP. LEGAL:	RESP. TEC.:
ENG. CIVIL GUILHERME COELHO FERNANDES CREA MG 201.722/D	PREFEITURA MUNICIPAL DE CUPARAQUE ROGERIO VICENTE MENDES

CONTEÚDO	IDENTIFIC.
PAVIMENTAÇÃO DE TRECHO DA SERRA DE CUPARAQUE PROPOSTA 05903/2026	PROJETO GEOMÉTRICO DETALHAMENTO, IMPLANTAÇÃO, TRAVAMENTOS E SINALIZAÇÃO

PROJ. COD.	DATA	FOLHA
GM02/04	16/06/2026	-
0002		

DOCUMENTO EMITIDO PARA:

☐ APROVAÇÃO LEGAL

☐ PROJ. COMPLEMENTARES

☐ ORÇAMENTOS

☒ LICITAÇÃO

☐ EXECUÇÃO